



图1 项目地理位置图

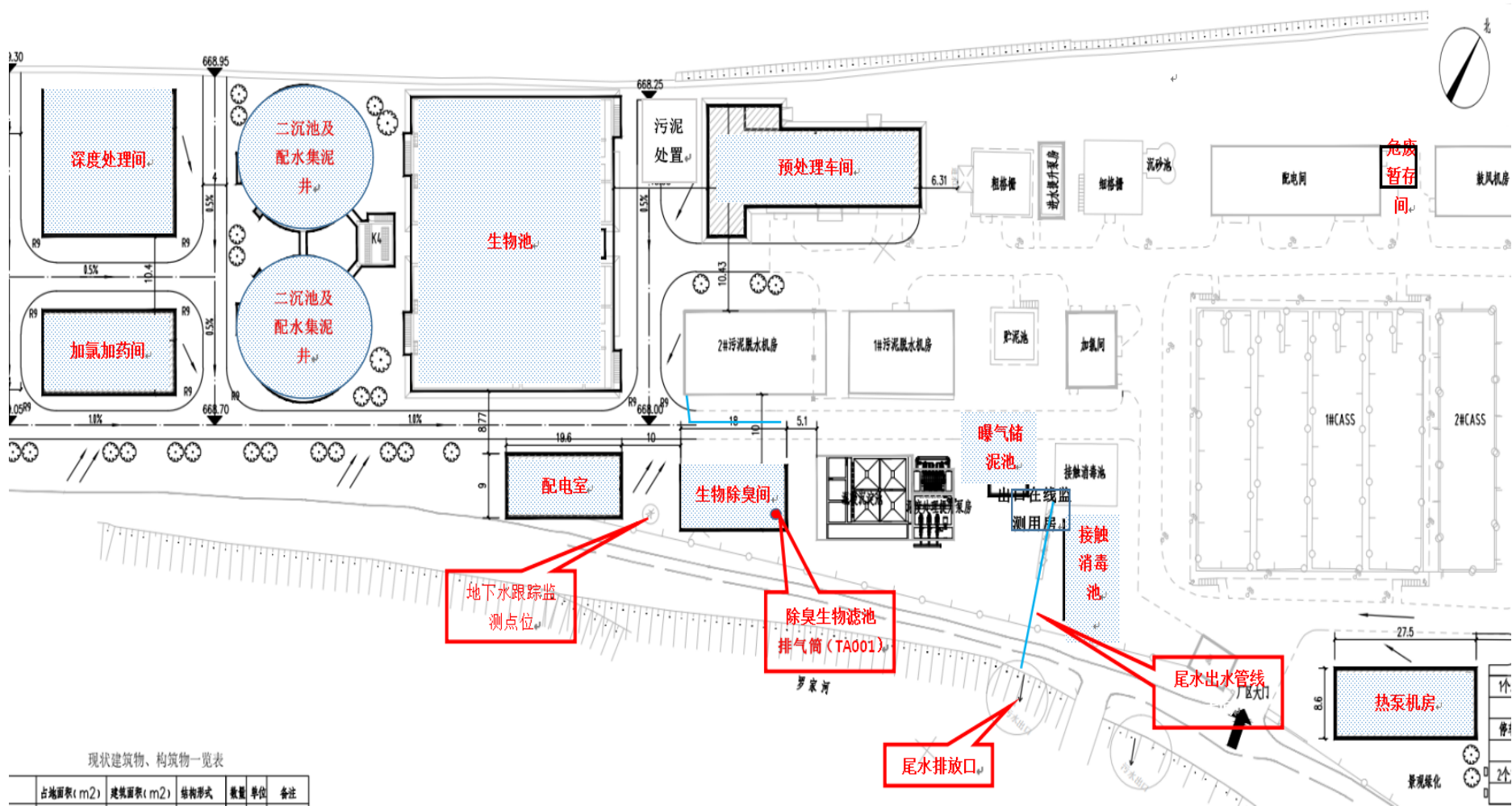


图 2 项目扩建工程平面布置图

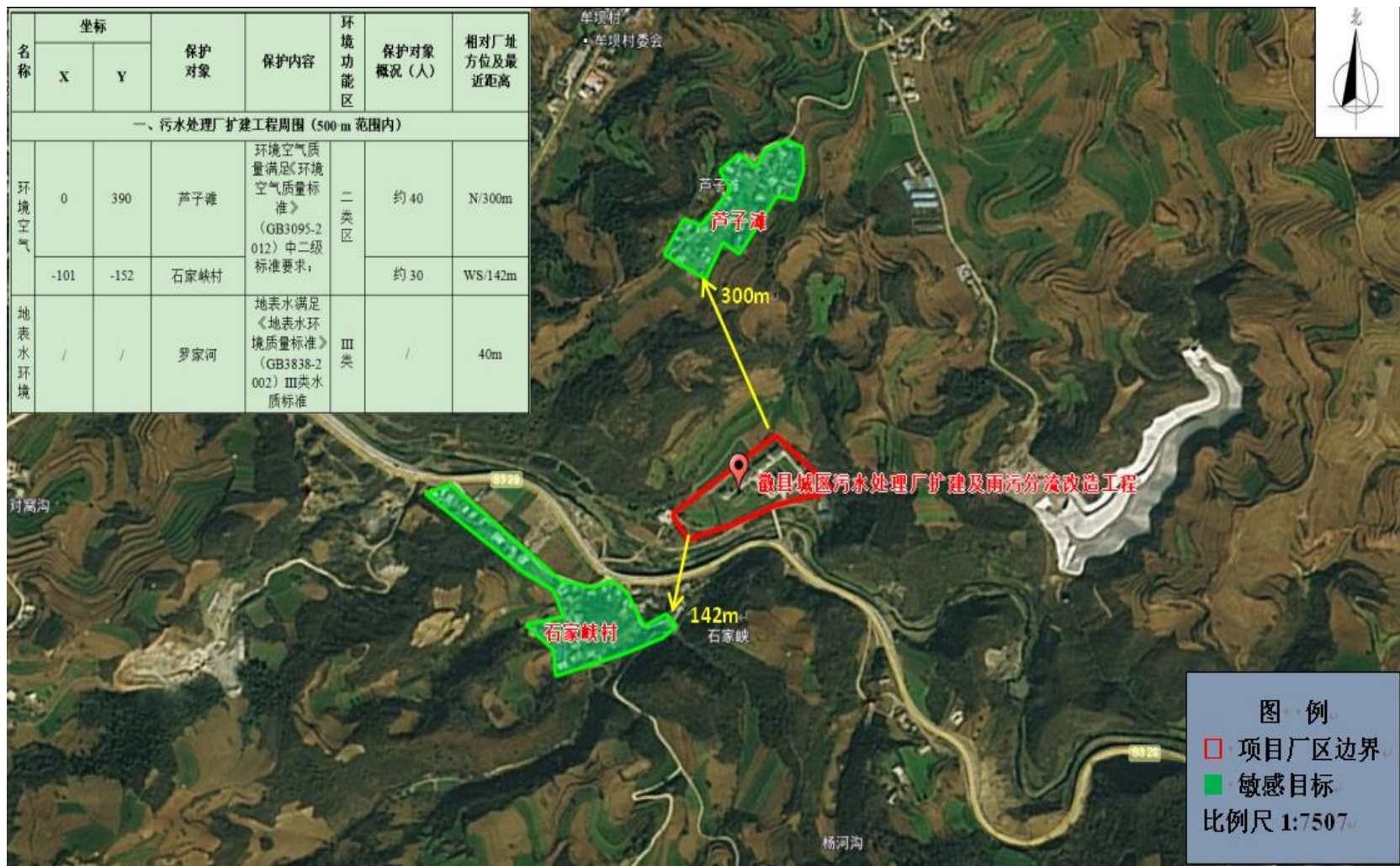


图 3 项目环境保护目标分布图

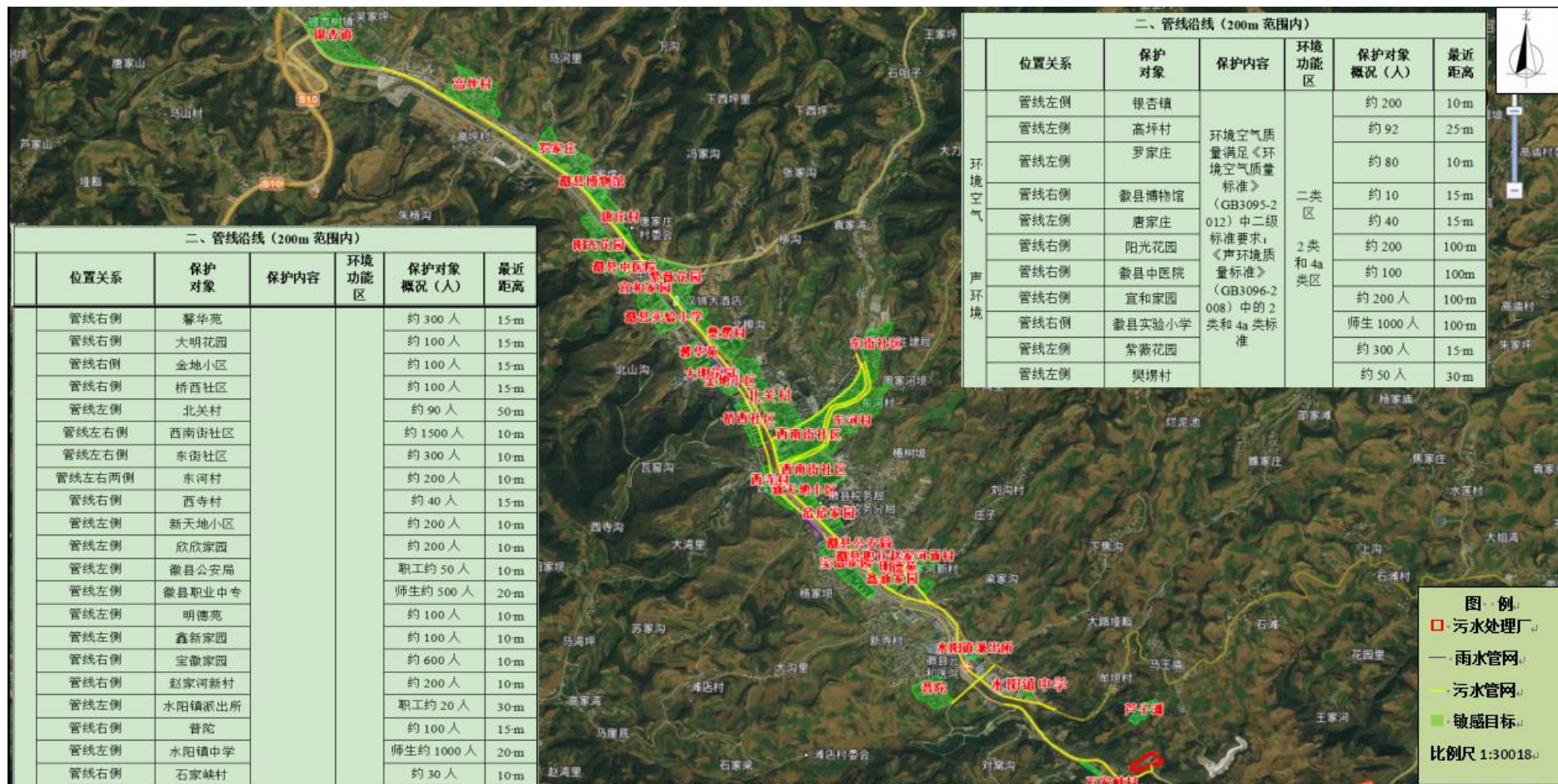


图 4 项目管线沿线环境保护目标分布图

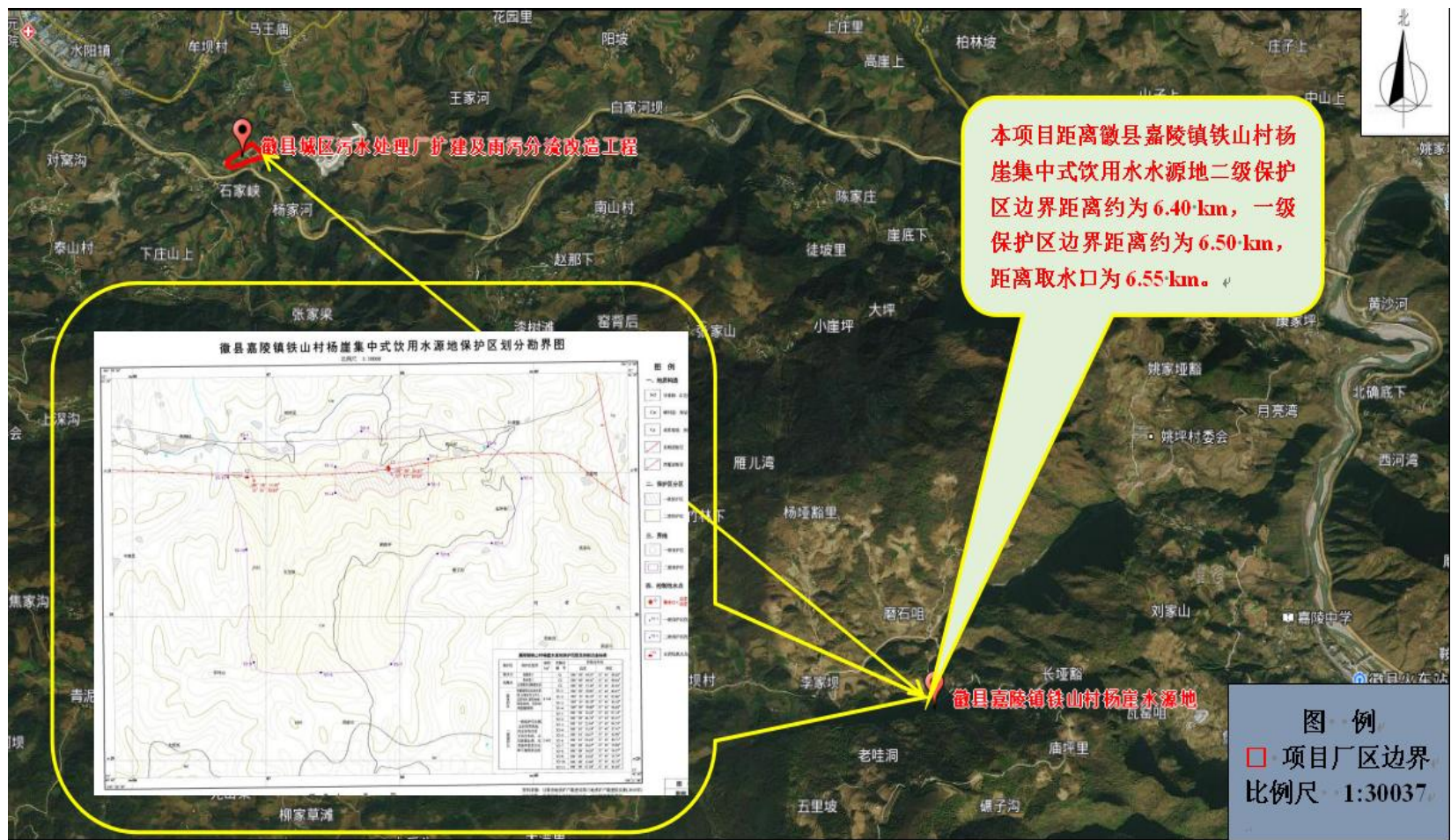


图 5 项目与徽县嘉陵镇铁山村杨崖集中式饮用水水源地位置关系图



图 6 项目监测点位布设图

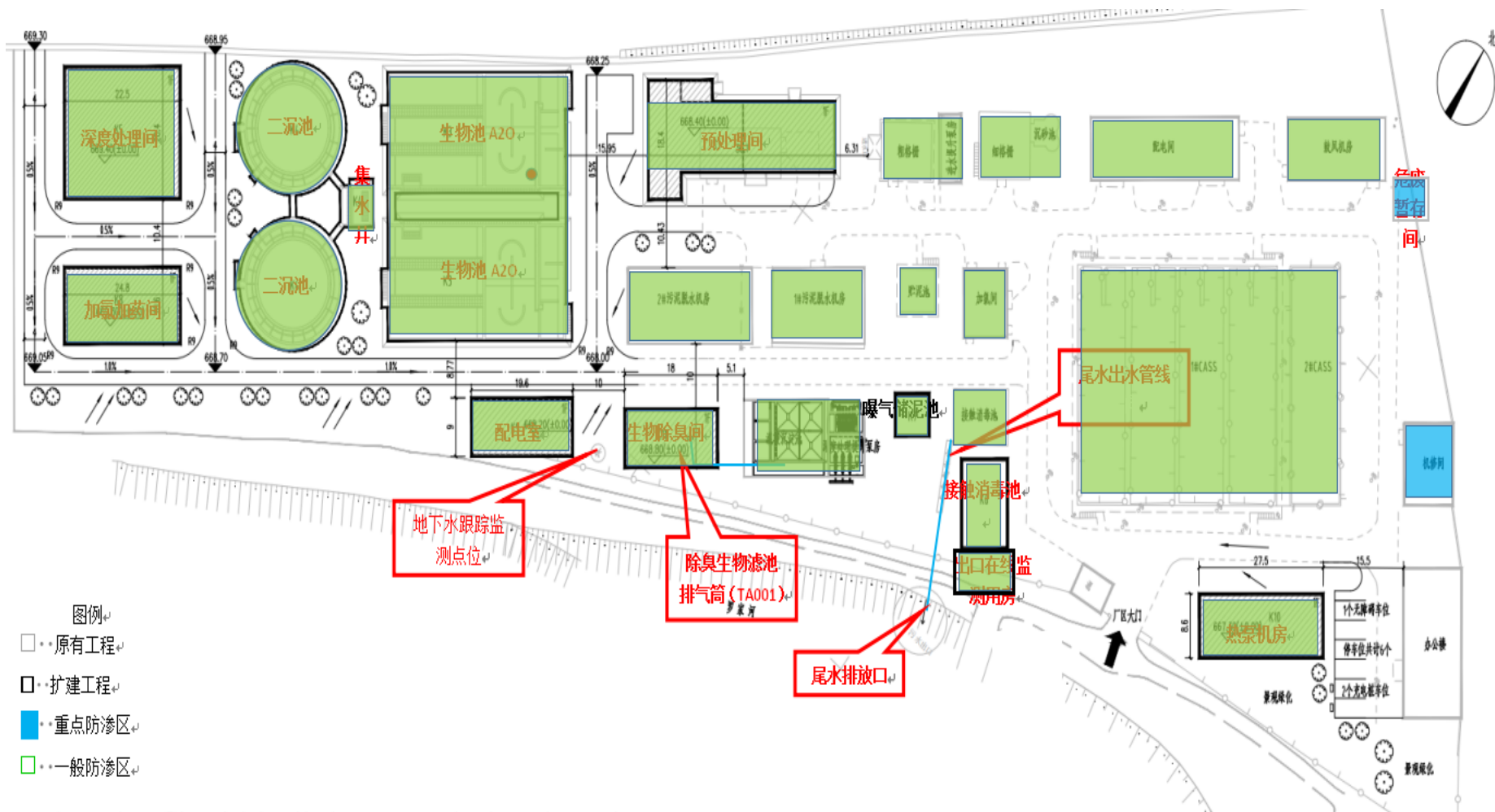


图 7 项目扩建后防渗分区示意图