


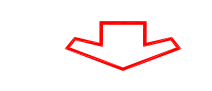


附图1 地理位置图



附图2 敏感保护目标图

图例

	新建建筑
	道路中心线
	建筑入口
	场地入口

主要经济技术指标		
名称	数值	单位
煤棚建筑面积	13505.00	m ²

2002年3月数字化制图
任意直角坐标系 坐标单位以 地方 为基准
1985 国家高程基准, 等高线以 米
1996 年数据
陕西黄陵1:500地形图
3943.25-599.05

总平面图 1:500

注: 总图尺寸均以“米”为单位。

附图3

统配煤台平面图